

ПРОТОКОЛ

общего собрания участников долевой собственности на земельный участок из земель сельскохозяйственного назначения

с кадастровым номером 34:16:000000:86, площадью 19 043 600 кв.м., расположенный по адресу: обл. Волгоградская, р-н Михайловский, Раздорский с/с.

**г. Михайловка
Волгоградской области**

10 сентября 2021 г.

Время начала регистрации - 9 часов 30 минут
Время открытия собрания - 10 часов 00 минут
Время закрытия собрания - 10 часов 40 минут
Дата составления протокола - "10" сентября 2021 г.

Общее собрание участников долевой собственности на земельный участок с кадастровым номером 34:16:000000:86, площадью 19 043 600 кв.м., расположенный по адресу: обл. Волгоградская, р-н Михайловский, Раздорский с/с, категория земель: земли сельскохозяйственного назначения — для сельскохозяйственного производства, проводится по предложению Туркот Алексея Дмитриевича, участника долевой собственности на земельный участок.

Извещение о проведении общего собрания участников долевой собственности на земельный участок опубликовано Администрацией городского округа город Михайловка Волгоградской области в газете «Волгоградская правда» от 27 июля 2021 г. № 85 (28767) и в газете «Призыв» от 27 июля 2021 г. № 60 (17851), а также на официальном сайте Администрации городского округа город Михайловка Волгоградской области «Интернет» <http://mihadm.com/officially/property/relation/meeting>, и на информационных щитах.

На собрании присутствовали:

1. Уполномоченное должностное лицо Администрации городского округа город Михайловка Волгоградской области Дудушкина Елена Владимировна, действующая на основании распоряжения Администрации городского округа город Михайловка Волгоградской области № 389-р от 26 июня 2019 г. (далее по тексту — представитель Администрации).

2. Участники общей долевой собственности на земельный участок в количестве 50 участников, владеющие в совокупности 369304/657690 долями в праве общей долевой собственности на земельный участок, что составляет 70,42 % от общего количества участников общей долевой собственности или 72,45 % от общего количества долей в праве общей долевой собственности на земельный участок.

Список присутствующих на собрании участников долевой собственности с указанием реквизитов документов, удостоверяющих их права на земельные доли и полномочия представителей, указаны в **Приложении № 1** к настоящему протоколу.

Зарегистрированы для участия в голосовании с правом решающего голоса:

1. Участники общей долевой собственности на земельный участок в количестве 50 участников.

Общее количество участников долевой собственности — 71 участник, количество присутствующих участников - 50, что составляет 70,42 % (Семьдесят целых сорок две сотых процента) от их общего числа. Общее количество участников определено в соответствии с выпиской из Единого государственного реестра недвижимости об основных характеристиках и зарегистрированных правах на объект недвижимости от 08.09.2021 № 99/2021/415972535 (из ФГИС ЕГРН).

Общее количество долей 509720/657690, количество долей присутствующих 369304/657690, что составляет 72,45 % (семьдесят две целых сорок пять сотых процента).

Кворум, установленный ст. 14.1 ФЗ РФ «Об обороте земель сельскохозяйственного назначения» - не менее 50 % от общего числа участников общей долевой собственности или владеющих более чем 50 процентами долей в праве общей собственности на этот земельный участок — имеется.

Общее собрание участников долевой собственности правомочно.

От инициатора созыва собрания поступило предложение избрать председателем собрания Дудушкину Елену Владимировну, уполномоченного должностного лица Администрации городского округа город Михайловка Волгоградской области.

Голосовали: «За» - 50 участников. «Против» - 0 участников.

Собрание решило: избрать председателем собрания Дудушкину Елену Владимировну.

Поступило предложение избрать секретарем собрания Абрамову Анастасию Олеговну.

Голосовали: «За» - 50 участников. «Против» - 0 участников.

Собрание решило: избрать секретарем собрания Абрамову Анастасию Олеговну.

Инициатором созыва собрания участников общей долевой собственности на земельный участок предложен порядок голосования по вопросам повестки дня собрания: открытое голосование (поднятием руки) путем подсчета простого большинства голосов. При подсчете учитывается количество долей участника, проголосовавшего за данное решение повестки дня собрания.

Решение считается принятым, если за него проголосовали участники общего собрания, владеющие в совокупности более чем 50 процентами долей общего числа долей собственников, присутствующих на общем собрании.

Голосовали: «За» - 50 участников. «Против» - 0 участников.

Собрание решило: Решения принимаются общим собранием открытым голосованием (поднятием руки) путем подсчета простого большинства голосов. При подсчете учитывается количество долей участника, проголосовавшего за данное решение повестки дня собрания. Решение считается принятым, если за него проголосовали участники общего собрания, владеющие в совокупности более чем 50 процентами долей общего числа долей собственников, присутствующих на общем собрании.

Инициатором созыва собрания участников общей долевой собственности на земельный участок в соответствии со ст. 14. ФЗ РФ «Об обороте земель сельскохозяйственного назначения» предложена

Повестка дня:

1. Принятие решения об утверждении проекта межевания земельных участков.
2. Принятие решения об утверждении перечня собственников земельных участков, образуемых в соответствии с проектом межевания земельных участков.

3. Принятие решения об утверждении размеров долей в праве общей собственности на земельные участки, образуемые в соответствии с проектом межевания земельных участков.
4. Принятие решения о расторжении договора аренды земельного участка.
5. Принятие решения об условиях договора аренды земельного участка, находящегося в долевой собственности.
6. Принятие решения об уточнении (согласовании) границ земельного участка путем исправления реестровой ошибки.
7. Принятие решения о лице, уполномоченном от имени участников долевой собственности действовать без доверенностей, видах действий, на которые уполномачивается данное лицо, и сроках полномочий.

По первому вопросу повестки дня собрания выступил Туркот Алексей Дмитриевич, участник общей долевой собственности, и пояснил, что в соответствии со ст. 13 ФЗ РФ «Об обороте земель сельскохозяйственного назначения» участник или участники общей долевой собственности на земельный участок из земель сельскохозяйственного назначения вправе выделить земельный участок в счет своей земельной доли или своих земельных долей, если это не противоречит требованиям к образованию земельных участков. Земельный участок образуется путем выдела в счет земельной доли или земельных долей на основании решения общего собрания участников долевой собственности или путем выдела земельного участка в порядке, установленном пунктами 4-6 ст. 13 ФЗ РФ «Об обороте земель сельскохозяйственного назначения».

Земельный участок может быть образован на основании решения общего собрания участников долевой собственности в случае, если данным решением утверждены проект межевания земельных участков, перечень собственников образуемых земельных участков и размер их долей в праве общей долевой собственности на образуемые земельные участки. Если земельный участок образуется на основании решения общего собрания участников долевой собственности и в соответствии с утвержденным этим собранием проектом межевания, дополнительное согласование размера и местоположения границ образуемого земельного участка не требуется.

Туркот Алексеем Дмитриевичем кадастровому инженеру Мельниковой Марии Александровне были заказаны проекты межевания земельных участков. Кадастровым инженером Мельниковой Марией Александровной были подготовлены проекты межевания земельных участков и в соответствии с п. 6 ст. 13.1 ФЗ РФ «Об обороте земель сельскохозяйственного назначения» была обеспечена всем заинтересованным лицам возможность ознакомиться с этими проектами до их утверждения и представить предложения о их доработке. Предложений о доработке проектов не поступало.

Проектами межевания определены размеры и местоположение двух земельных участков, выделяемых в счет земельных долей в праве общей долевой собственности из земельного участка с кадастровым номером 34:16:000000:86, а именно:

- 1) 34:16:000000:86:ЗУ1 - площадью 18 547 100 кв.м., расположенный по адресу: Волгоградская обл., Михайловский р-н, 3,4 км по направлению на восток от х. Субботин;
- 2) 34:16:000000:86:ЗУ1 — площадью 124 100 кв.м., расположенный по адресу: Волгоградская обл., Михайловский р-н, 3,2 км по направлению на юго-восток от х. Субботин.

В результате выдела указанных двух земельных участков, земельный участок с кадастровым номером 34:16:000000:86 сохраняется в измененных границах, его площадь составит 372 400 кв.м.

На основании изложенного **предложил:**

утвердить предложенные проекты межевания земельных участков, образуемых путем выдела в счет земельных долей. (Копии прилагаются).

Голосовали:

«За» - 369304/657690 долей.

«Против» - 0 долей.

«Воздержались» - 0 долей.

Решение принято единогласно.

Решили: утвердить предложенные проекты межевания земельных участков, образуемых путем выдела в счет земельных долей.

Проектами межевания определены размеры и местоположение двух земельных участков, выделяемых в счет земельных долей в праве общей долевой собственности из земельного участка с кадастровым номером 34:16:000000:86, а именно:

1) 34:16:000000:86:ЗУ1 - площадью 18 547 100 кв.м., расположенный по адресу: Волгоградская обл., Михайловский р-н, 3,4 км по направлению на восток от х. Субботин;

2) 34:16:000000:86:ЗУ1 — площадью 124 100 кв.м., расположенный по адресу: Волгоградская обл., Михайловский р-н, 3,2 км по направлению на юго-восток от х. Субботин.

В результате выдела указанных двух земельных участков, земельный участок с кадастровым номером 34:16:000000:86 сохраняется в измененных границах, его площадь составит 372 400 кв.м.

По второму вопросу повестки дня собрания выступил Туркот Алексей Дмитриевич, участник общей долевой собственности, и предложил в связи с утверждением проекта межевания утвердить перечень собственников земельных участков, образуемых в соответствии с проектом межевания земельных участков. Приложение 2.

Голосовали:

«За» - 369304/657690 долей.

«Против» - 0 долей.

«Воздержались» - 0 долей.

Решение принято единогласно.

Решили: утвердить перечень собственников земельных участков, образуемых в соответствии с проектом межевания земельных участков. Приложение 2.

По третьему вопросу повестки дня собрания выступил Туркот Алексей Дмитриевич, участник общей долевой собственности, и предложил утвердить размеры долей в праве общей собственности на земельные участки, образуемые в соответствии с проектом межевания земельных участков. Приложение 3.

Голосовали:

«За» - 369304/657690 долей.

«Против» - 0 долей.

«Воздержались» - 0 долей.

Решение принято единогласно.

Решили: утвердить размеры долей в праве общей собственности на земельные участки, образуемые в соответствии с проектом межевания земельных участков. Приложение 3.

По четвертому вопросу повестки дня собрания выступил Туркот Алексей Дмитриевич, участник общей долевой собственности, и пояснил, что земельный участок с кадастровым номером 34:16:000000:86, был передан в аренду СПК «Колос» по договору аренды земельного участка сельскохозяйственного назначения, находящегося в общей долевой собственности при множественности на стороне арендодателей от 02.08.2006 г., договор зарегистрирован в Едином государственном реестре прав на недвижимое имущество и сделок с ним 17.12.2006 г. за № 34-34-06/034/2006-254, сроком на 10 (десять) лет, с 17.12.2006 г. по 16.12.2016 г., срок договора аренды истек. Также пояснил, что в связи с произведенными выделами меняется площадь указанного земельного участка, то есть предмет договора аренды.

На основании изложенного **предложил:** Расторгнуть договор аренды земельного участка сельскохозяйственного назначения, находящегося в общей долевой собственности при множественности на стороне арендодателей от 02.08.2006 г., заключенный с СПК «Колос», договор зарегистрирован в Едином государственном реестре прав на недвижимое имущество и сделок с ним 17.12.2006 г. за № 34-34-06/034/2006-254.

Голосовали:

«За» - 369304/657690 долей.

«Против» - 0 долей.

«Воздержались» - 0 долей.

Решение принято единогласно.

Решили: Расторгнуть договор аренды земельного участка сельскохозяйственного назначения, находящегося в общей долевой собственности при множественности на стороне арендодателей от 02.08.2006 г., заключенный с СПК «Колос», договор зарегистрирован в Едином государственном реестре прав на недвижимое имущество и сделок с ним 17.12.2006 г. за № 34-34-06/034/2006-254.

По пятому вопросу повестки дня собрания выступил Туркот Алексей Дмитриевич, участник общей долевой собственности, и предложил заключить договор аренды на выделяемый в соответствии с утвержденным проектом межевания земельный участок площадью 18 547 100 кв.м. с СПК «Колос» со следующей арендной платой и сроком аренды:

Арендная плата за каждую 8/777 доли:

- ◆ зерно фуражное — 2 (Две) тонны;
- ◆ масло подсолнечное — 20 (Двадцать) литров;
- ◆ сено — 1 (Одна) тонна.

Порядок внесения арендной платы — зерна фуражного и масла подсолнечного: франко-склад СПК «Колос» в х. Раздоры Михайловского района Волгоградской области.

Сено подвозится Арендатором к домовладению Арендодателя (в пределах Раздорской сельской территории).

Арендатор по заявлению Арендодателя предоставляет транспортные услуги (разовые) - в пределах Михайловского района Волгоградской области — 1 раз в год (за каждую 8/777 долю).

Арендная плата может быть заменена вместо натурального вида оплаты частично или полностью на другие виды оплаты только по согласованию Сторон (Арендодателя и Арендатора) по ценам, действующим на момент её получения.

Арендатор компенсирует Арендодателям оплату земельного налога за арендованный земельный участок, удерживает и оплачивает налог на доходы физических лиц.

Арендная плата выплачивается в течение каждого календарного года срока действия договора, но не позднее 25 декабря текущего года.

Срок действия договора аренды — 15 (пятнадцать) лет.

Голосовали:

«За» - 369304/657690 долей.

«Против» - 0 долей.

«Воздержались» - 0 долей.

Решение принято единогласно.

Решили: Заключить договор аренды на выделяемый в соответствии с утвержденным проектом межевания земельный участок площадью 18 547 100 кв.м. с СПК «Колос» со следующей арендной платой и сроком аренды:

Арендная плата за каждую 8/777 доли:

- ◆ зерно фуражное — 2 (Две) тонны;
- ◆ масло подсолнечное — 20 (Двадцать) литров;
- ◆ сено — 1 (Одна) тонна.

Порядок внесения арендной платы — зерна фуражного и масла подсолнечного: франко-склад СПК «Колос» в х. Раздоры Михайловского района Волгоградской области.

Сено подвозится Арендатором к домовладению Арендодателя (в пределах Раздорской сельской территории).

Арендатор по заявлению Арендодателя предоставляет транспортные услуги (разовые) - в пределах Михайловского района Волгоградской области — 1 раз в год (за каждую 8/777 долю).

Арендная плата может быть заменена вместо натурального вида оплаты частично или полностью на другие виды оплаты только по согласованию Сторон (Арендодателя и Арендатора) по ценам, действующим на момент её получения.

Арендатор компенсирует Арендодателям оплату земельного налога за арендованный земельный участок, удерживает и оплачивает налог на доходы физических лиц.

Арендная плата выплачивается в течение каждого календарного года срока действия договора, но не позднее 25 декабря текущего года.

Срок действия договора аренды — 15 (пятнадцать) лет.

По шестому вопросу повестки дня собрания выступил Туркот Алексей Дмитриевич, участник общей долевой собственности, и пояснил, что выявились несоответствия в местоположении границ земельного участка с кадастровым номером 34:16:000000:86 и предложил уточнить границы земельного участка путем исправления реестровой ошибки. Также сообщил, что от третьих лиц каких-либо возражений по указанному вопросу повестки дня после публикации сообщения о проведении собрания не поступало.

Голосовали:

«За» - 369304/657690 долей.

«Против» - 0 долей.

«Воздержались» - 0 долей.

Решение принято единогласно.

Решили: В связи с отсутствием возражений от третьих лиц, решили уточнить (согласовать) границы земельного участка с кадастровым номером 34:16:000000:86, площадью 19 043 600 кв.м., путем исправления реестровой ошибки.

По седьмому вопросу повестки дня собрания выступил Туркот Алексей Дмитриевич, участник общей долевой собственности, и пояснил, что в соответствии с подп. б п. 3 ст. 14 ФЗ РФ «Об обороте земель сельскохозяйственного назначения», участники долевой собственности на общем собрании могут принять решение о лице, уполномоченном от имени участников долевой собственности без доверенности действовать при согласовании местоположения границ земельных участков, одновременно являющихся границей земельного участка, находящегося в долевой собственности, при обращении с заявлениями о проведении государственного кадастрового учета или государственной регистрацией прав на недвижимое имущество в отношении земельного участка, находящегося в долевой собственности, и образуемых из него земельных участков, а также заключать договоры аренды данного земельного участка или соглашения об установлении частного сервитута в отношении данного земельного участка (далее — уполномоченное общим собранием лицо), в том числе об объеме и сроках таких полномочий.

Предложил: **избрать лицом, уполномоченным без доверенности действовать от имени участников долевой собственности Абрамову Анастасию Олеговну**, пол женский, 26.05.1978 года рождения, паспорт гражданина РФ 18 03 608577 выдан Михайловским РОВД Волгоградской области 29.01.2003 г., код подразделения 342-027, зарегистрированную по месту жительства в городе Михайловка Волгоградской области по улице Спартановская, в доме 15; для чего предоставить Абрамовой Анастасии Олеговне следующие полномочия:

представлять интересы участников долевой собственности и совершать все действия и формальности во всех государственных и иных учреждениях и организациях, в том числе в Управлении Федеральной службы государственной регистрации, кадастра и картографии по Волгоградской области, органах кадастрового учета, органах муниципальной власти и управления, у кадастрового инженера и др., по вопросам:

- **выдела земельных участков, образованных в соответствии с настоящим решением общего собрания участников долевой собственности, оформления и государственной регистрации принадлежащих нам документов и прав на долю в праве общей долевой собственности на выделенный земельный участок (земельные участки) из земель сельскохозяйственного назначения или выделенный земельный участок (земельные участки) в счет принадлежащих нам долей в праве общей долевой собственности на земельный участок с кадастровым номером 34:16:000000:86, расположенный по адресу: обл. Волгоградская, р-н Михайловский, Раздорский с/с, категория земель: земли сельскохозяйственного назначения — для сельскохозяйственного производства,**

для чего предоставляем ей право подавать от нашего имени заявления и другие документы, участвовать в проведении собраний участников общей долевой собственности, представлять интересы на всех собраниях собственников, принять и подписать решение, протокол о выделе, местоположении и стоимости выделяемого земельного участка (земельных участков), опубликовывать в средствах массовой информации извещение о выделе земельного участка (земельных участков), определить на местности границы выделяемого земельного участка (земельных участков), согласовывать и утверждать проект межевания границ земельного участка (земельных участков), представлять наши интересы в спорах по местоположению выделяемого земельного участка (земельных участков) и размеру компенсации, заключать договор на проведение землеустроительных работ, с правом утверждения землеустроительной документации и границ выделенного земельного участка (земельных участков) и исходного земельного участка, согласовывать местоположения границ земельных участков, одновременно являющихся границей земельного участка, находящегося в долевой собственности, проведения ознакомления с проектом межевания земельного участка (земельных участков), внесения предложения о доработке проекта межевания земельного участка (земельных участков), предъявления возражения относительно размера и местоположения границ выделяемого (разделяемого) земельного участка (земельных участков), утверждения проекта межевания земельного участка (земельных

участков), обращаться с заявлениями о проведении государственного кадастрового учета в отношении земельного участка, находящегося в долевой собственности, с правом утверждения землеустроительной документации и границ исходного земельного участка, произвести кадастровый учет изменений указанного земельного участка, поставить на кадастровый учет выделенный земельный участок (земельные участки), снимать с кадастрового учета земельный участок (земельные участки), определить наши доли в праве общей долевой собственности на выделенный и поставленный на кадастровый учет земельный участок (земельные участки) в соответствии с общим количеством принадлежащих нам земельных долей, подписать за нас соглашение (решение, протокол) об определении долей в праве общей долевой собственности на выделенный земельный участок (земельные участки), зарегистрировать право собственности в органах государственной регистрации, кадастра и картографии, в том числе первичное право собственности, получать причитающиеся нам документы, в том числе выписки из ЕГРН, с правом государственной регистрации документов и прав, регистрации сделок, регистрации ограничения (обременения) прав, регистрации прекращения ограничения (обременения) прав, прекращения государственной регистрации документов и прав, исправления технических ошибок, расписываться в соглашениях, договорах и других документах, получать дубликаты необходимых документов, собирать необходимые справки, удостоверения и другие документы, уплачивать налоги, сборы, услуги, пошлины и иные обязательные платежи, а также совершать все иные действия и формальности, связанные с выполнением данного поручения,

- **прекращения действия ранее заключенного договора аренды земельного участка в связи с истечением срока аренды** на условиях по своему усмотрению, зарегистрировать прекращение действия ранее заключенного договора аренды земельного участка в связи с истечением срока аренды в органах Управления Федеральной службы государственной регистрации, кадастра и картографии по Волгоградской области, в том числе уведомить от имени участников долевой собственности арендатора о непродлении на новый срок договора аренды, с правом государственной регистрации документов и прав, регистрации сделок, регистрации ограничения (обременения) прав, регистрации прекращения ограничения (обременения) прав, прекращения государственной регистрации документов и прав, исправления технических ошибок, расписываться в соглашениях, договорах и других документах, получать дубликаты необходимых документов, собирать необходимые справки, удостоверения и другие документы, уплачивать налоги, сборы, услуги, пошлины и иные обязательные платежи, а также совершать все иные действия и формальности, связанные с выполнением данного поручения,

- **заключения договора аренды (договоров аренды) земельного участка (земельных участков), образованного (образованных) из земельного участка с кадастровым номером 34:16:000000:86 в соответствии с настоящим решением общего собрания участников долевой собственности, с правом заключения и подписания договора аренды земельного участка, в том числе со множественностью лиц со стороны арендодателя, на условиях по своему усмотрению,**

для чего уполномочиваем её подавать от нашего имени заявления, собирать и представлять необходимые справки, удостоверения и другие документы, получать дубликаты утраченных документов, заключить от нашего имени договор аренд образованного земельного участка (земельных участков), в том со множественностью лиц со стороны арендодателя, на условиях по своему усмотрению, зарегистрировать договор аренды в органах Управления Федеральной службы государственной регистрации, кадастра и картографии по Волгоградской области, с правом государственной регистрации документов и прав, в том числе первичного права, регистрации сделок, регистрации ограничения (обременения) прав, регистрации прекращения ограничения (обременения) прав, прекращения государственной регистрации документов и прав, внесения изменений, исправления технических ошибок, получения причитающихся документов, уплачивать налоги, сборы, услуги, пошлины и иные обязательные платежи, расписываться за нас в

соглашениях, договорах и других документах и совершать все иные действия и формальности, связанные с выполнением настоящего поручения, а также

представлять наши интересы во всех судебных, административных и правоохранительных **органах,** органах дознания, прокуратуре, и иных правоохранительных органах, в том числе во всех судах судебной системы Российской Федерации, арбитражных судах, Верховном Суде Российской Федерации, со всеми правами, какие предоставлены законом заявителю, истцу, ответчику, третьему лицу, подозреваемому, обвиняемому, подсудимому, потерпевшему, его представителю, в том числе с правом возбуждения дела, подачи, подписания искового заявления, отзыва и возражения на исковое заявление и других документов, предъявления их в суд, окончания дел миром, заключения мирового соглашения, признания или отказа полностью или частично от исковых требований, уменьшения их размера, изменения предмета или оснований иска, предъявления встречного иска, с правом подачи жалоб, кассационной жалобы, апелляционной жалобы, жалоб в порядке надзора, заявления отводов и ходатайств, заявлений о принесении протеста, получения решений, определений, судебных приказов, исполнительного документа, с правом предъявления ко взысканию и отзыва исполнительного документа, с правом передачи дела в третейский суд, получения и истребования необходимых документов в административных и иных органах, в том числе в органах регистрации актов гражданского состояния, обжалования решения суда, судебного постановления и действий судебного пристава, с правом получения присужденного имущества и денег, совершать иные процессуальные действия, при этом подавать от нашего имени любые заявления, уплачивать налоги, сборы, услуги, пошлины и иные обязательные платежи, расписываться за нас и совершать все действия, связанные с выполнением этого поручения.

Срок полномочий Абрамовой Анастасии Олеговны по настоящему протоколу составляет 3 (Три) года.

Голосовали:

«За» - 369304/657690 долей.

«Против» - 0 долей.

«Воздержались» - 0 долей.

Решение принято единогласно.

Решили: избрать лицом, уполномоченным без доверенности действовать от имени участников долевой собственности Абрамову Анастасию Олеговну, пол женский, 26.05.1978 года рождения, паспорт гражданина РФ 18 03 608577 выдан Михайловским РОВД Волгоградской области 29.01.2003 г., код подразделения 342-027, зарегистрированную по месту жительства в городе Михайловка Волгоградской области по улице Спартановская, в доме 15; для чего предоставить Абрамовой Анастасии Олеговне следующие полномочия:

представлять интересы участников долевой собственности и совершать все действия и формальности во всех государственных и иных учреждениях и организациях, в том числе в Управлении Федеральной службы государственной регистрации, кадастра и картографии по Волгоградской области, органах кадастрового учета, органах муниципальной власти и управления, у кадастрового инженера и др., по вопросам:

- **выдела земельных участков, образованных в соответствии с настоящим решением общего собрания участников долевой собственности, оформления и государственной регистрации принадлежащих нам документов и прав на долю в праве общей долевой собственности на выделенный земельный участок (земельные участки) из земель сельскохозяйственного назначения или выделенный земельный участок (земельные участки) в счет принадлежащих нам долей в праве общей долевой собственности на земельный участок с кадастровым номером 34:16:000000:86, расположенный по адресу: обл.**

Волгоградская, р-н Михайловский, Раздорский с/с, категория земель: земли сельскохозяйственного назначения — для сельскохозяйственного производства,

для чего предоставляем ей право подавать от нашего имени заявления и другие документы, участвовать в проведении собраний участников общей долевой собственности, представлять интересы на всех собраниях собственников, принять и подписать решение, протокол о выделе, местоположении и стоимости выделяемого земельного участка (земельных участков), опубликовывать в средствах массовой информации извещение о выделе земельного участка (земельных участков), определить на местности границы выделяемого земельного участка (земельных участков), согласовывать и утверждать проект межевания границ земельного участка (земельных участков), представлять наши интересы в спорах по местоположению выделяемого земельного участка (земельных участков) и размеру компенсации, заключать договор на проведение землеустроительных работ, с правом утверждения землеустроительной документации и границ выделенного земельного участка (земельных участков) и исходного земельного участка, согласовывать местоположения границ земельных участков, одновременно являющихся границей земельного участка, находящегося в долевой собственности, проведения ознакомления с проектом межевания земельного участка (земельных участков), внесения предложения о доработке проекта межевания земельного участка (земельных участков), предъявления возражения относительно размера и местоположения границ выделяемого (разделяемого) земельного участка (земельных участков), утверждения проекта межевания земельного участка (земельных участков), обращаться с заявлениями о проведении государственного кадастрового учета в отношении земельного участка, находящегося в долевой собственности, с правом утверждения землеустроительной документации и границ исходного земельного участка, произвести кадастровый учет изменений указанного земельного участка, поставить на кадастровый учет выделенный земельный участок (земельные участки), снимать с кадастрового учета земельный участок (земельные участки), определить наши доли в праве общей долевой собственности на выделенный и поставленный на кадастровый учет земельный участок (земельные участки) в соответствии с общим количеством принадлежащих нам земельных долей, подписать за нас соглашение (решение, протокол) об определении долей в праве общей долевой собственности на выделенный земельный участок (земельные участки), зарегистрировать право собственности в органах государственной регистрации, кадастра и картографии, в том числе первичное право собственности, получать причитающиеся нам документы, в том числе выписки из ЕГРН, с правом государственной регистрации документов и прав, регистрации сделок, регистрации ограничения (обременения) прав, регистрации прекращения ограничения (обременения) прав, прекращения государственной регистрации документов и прав, исправления технических ошибок, расписываться в соглашениях, договорах и других документах, получать дубликаты необходимых документов, собирать необходимые справки, удостоверения и другие документы, уплачивать налоги, сборы, услуги, пошлины и иные обязательные платежи, а также совершать все иные действия и формальности, связанные с выполнением данного поручения,

- **прекращения действия ранее заключенного договора аренды земельного участка в связи с истечением срока аренды** на условиях по своему усмотрению, зарегистрировать прекращение действия ранее заключенного договора аренды земельного участка в связи с истечением срока аренды в органах Управления Федеральной службы государственной регистрации, кадастра и картографии по Волгоградской области, в том числе уведомить от имени участников долевой собственности арендатора о непродлении на новый срок договора аренды, с правом государственной регистрации документов и прав, регистрации сделок, регистрации ограничения (обременения) прав, регистрации прекращения ограничения (обременения) прав, прекращения государственной регистрации документов и прав, исправления технических ошибок, расписываться в соглашениях, договорах и других документах, получать дубликаты необходимых документов, собирать необходимые справки, удостоверения и другие документы, уплачивать налоги, сборы, услуги, пошлины и иные

обязательные платежи, а также совершать все иные действия и формальности, связанные с выполнением данного поручения,

– заключения договора аренды (договоров аренды) земельного участка (земельных участков), образованного (образованных) из земельного участка с кадастровым номером 34:16:000000:86 в соответствии с настоящим решением общего собрания участников долевой собственности, с правом заключения и подписания договора аренды земельного участка, в том числе со множественностью лиц со стороны арендодателя, на условиях по своему усмотрению,

для чего уполномочиваем её подавать от нашего имени заявления, собирать и представлять необходимые справки, удостоверения и другие документы, получать дубликаты утраченных документов, заключить от нашего имени договор аренд образованного земельного участка (земельных участков), в том со множественностью лиц со стороны арендодателя, на условиях по своему усмотрению, зарегистрировать договор аренды в органах Управления Федеральной службы государственной регистрации, кадастра и картографии по Волгоградской области, с правом государственной регистрации документов и прав, в том числе первичного права, регистрации сделок, регистрации ограничения (обременения) прав, регистрации прекращения ограничения (обременения) прав, прекращения государственной регистрации документов и прав, внесения изменений, исправления технических ошибок, получения причитающихся документов, уплачивать налоги, сборы, услуги, пошлины и иные обязательные платежи, расписываться за нас в соглашениях, договорах и других документах и совершать все иные действия и формальности, связанные с выполнением настоящего поручения, а также

представлять наши интересы во всех судебных, административных и правоохранительных органах, органах дознания, прокуратуре, и иных правоохранительных органах, в том числе во всех судах судебной системы Российской Федерации, арбитражных судах, Верховном Суде Российской Федерации, со всеми правами, какие предоставлены законом заявителю, истцу, ответчику, третьему лицу, подозреваемому, обвиняемому, подсудимому, потерпевшему, его представителю, в том числе с правом возбуждения дела, подачи, подписания искового заявления, отзыва и возражения на исковое заявление и других документов, предъявления их в суд, окончания дел миром, заключения мирового соглашения, признания или отказа полностью или частично от исковых требований, уменьшения их размера, изменения предмета или оснований иска, предъявления встречного иска, с правом подачи жалоб, кассационной жалобы, апелляционной жалобы, жалоб в порядке надзора, заявления отводов и ходатайств, заявлений о принесении протеста, получения решений, определений, судебных приказов, исполнительного документа, с правом предъявления ко взысканию и отзыва исполнительного документа, с правом передачи дела в третейский суд, получения и истребования необходимых документов в административных и иных органах, в том числе в органах регистрации актов гражданского состояния, обжалования решения суда, судебного постановления и действий судебного пристава, с правом получения присужденного имущества и денег, совершать иные процессуальные действия, при этом подавать от нашего имени любые заявления, уплачивать налоги, сборы, услуги, пошлины и иные обязательные платежи, расписываться за нас и совершать все действия, связанные с выполнением этого поручения.

Срок полномочий Абрамовой Анастасии Олеговны по настоящему протоколу составляет 3 (Три) года.


Повестка дня общего собрания исчерпана, собрание объявляется закрытым.

Настоящий протокол составлен в двух подлинных экземплярах, один из которых хранится у инициатора созыва собрания — Туркот Алексея Дмитриевича, второй экземпляр хранится в Администрации городского округа город Михайловка Волгоградской области.


Приложения:

1. Приложение 1. Список присутствующих на собрании участников долевой собственности с указанием реквизитов документов, удостоверяющих их права на земельные доли.
2. Приложение 2. Перечень собственников земельных участков, образуемых в соответствии с проектом межевания земельных участков.
3. Приложение 3. Размеры долей в праве общей долевой собственности на земельные участки.


**Уполномоченное должностное
лицо городского округа город
Михайловка Волгоградской области**


_____ **Е.В. Дудушкина**

**Председатель общего собрания
участников долевой собственности**


_____ **Е.В. Дудушкина**

**Секретарь общего собрания
участников долевой собственности**


_____ **А.О. Абрамова**

Приложение № 1

к протоколу общего собрания участников долевой собственности на земельный участок из земель сельскохозяйственного назначения с кадастровым номером 34:16:000000:86, общей площадью 19 043 600 кв.м., расположенный по адресу: обл. Волгоградская, р-н Михайловский, Раздорский с/с, от 10 сентября 2021 г.

Список присутствующих на собрании участников долевой собственности с указанием реквизитов документов, удостоверяющих их права на земельные доли.

№ п.п.	Фамилия Имя Отчество	Номер и дата государственной регистрации права в ЕГРН	размер доли на земельный участок 19043600 кв.м.
1	Березина Валентина Васильевна	Долевая собственность, № 34-34-06/018/2006-356 от 09.07.2006 г., № 34:16:000000:86-34/006/2018-87 от 25.05.2018 г.	480/219230 + 1700/219230
2	Берникова Раиса Михайловна	Долевая собственность, № 34-34-06/018/2006-356 от 09.07.2006 г.	1700/219230
3	Бондаренко Марина Алексеевна	Долевая собственность, № 34-34-06/018/2006-356 от 09.07.2006 г.	480/219230
4	Борисов Иван Петрович	Долевая собственность, № 34-34-06/018/2006-356 от 09.07.2006 г.	1700/219230
5	Васильева Галина Васильевна	Долевая собственность, № 34-34-06/018/2006-359 от 09.07.2006 г., № 34-34-06/039/2011-138 от 16.09.2011 г.	3400/219230 + 1700/219230
6	Денисова Галина Анатольевна	Долевая собственность, № 34-34-06/018/2006-359 от 09.07.2006 г., № 34-34/006-34/006/051/2015-124/3 от 19.10.2015 г.	2975/219230 + 1700/219230
7	Денисова Галина Викторовна	Долевая собственность, № 34-34-06/018/2006-335 от 08.07.2006 г., № 34:16:000000:86-34/118/2018-103 от 20.12.2018 г.	1700/219230 + 1700/219230
8	Дундуков Дмитрий Александрович	Долевая собственность, № 34-34-06/018/2006-335 от 08.07.2006 г.	1700/219230
9	Дундукова Елена Дмитриевна	Долевая собственность, № 34-34-06/018/2006-335 от 08.07.2006 г.	1700/219230
10	Еронин Александр Алексеевич	Долевая собственность, № 34-34-06/018/2006-335 от 08.07.2006 г.	1700/219230
11	Еронина Татьяна Ивановна	Долевая собственность, № 34-34-06/018/2006-336 от 08.07.2006 г., № 34-34-06/029/2010-861 от 14.12.2010 г.	1700/219230 + 85/21923
12	Железников Александр Владимирович	Долевая собственность, № 34-34-06/018/2006-355 от 09.07.2006 г., № 34-34-06/036/2008-441 от 14.10.2008 г., № 34:16:000000:86-34/129/2019-108 от 12.03.2019 г.	1700/219230 + 1700/438460 + 1700/438460
13	Железников Владимир Иванович	Долевая собственность, № 34-34-06/018/2006-355 от 09.07.2006 г., № 34-34-06/029/2010-860 от 14.12.2010 г.	1700/219230 + 85/21923
14	Железникова Валентина Ивановна	Долевая собственность, № 34-34-06/018/2006-355 от 09.07.2006 г., № 34-34-06/029/2013-663 от 07.11.2013 г.	1700/219230 + 1700/219230

15	Железникова Нина Никитична	Долевая собственность, № 34-34-06/018/2006-355 от 09.07.2006 г.	1700/219230
16	Железникова Ольга Александровна	Долевая собственность, № 34-34-06/018/2006-357 от 09.07.2006 г.	1700/219230
17	Жучков Алексей Васильевич	Долевая собственность, № 34-34-06/018/2006-357 от 09.07.2006 г.	1700/219230
18	Жучкова Юлия Ивановна	Долевая собственность, № 34-34-06/018/2006-357 от 09.07.2006 г., № 34-34-06/029/2013-601 от 23.10.2013 г., № 34:16:000000:86-34/006/2017-11 от 23.05.2017 г.	1700/219230 + 1700/219230 + 340/65769
19	Климова Тамара Дмитриевна	Долевая собственность, № 34-34-06/017/2013-762 от 05.12.2013 г.	3000/219230
20	Козловцев Иван Яковлевич	Долевая собственность, № 34-34-06/018/2006-358 от 09.07.2006 г.	1700/219230
21	Мазлов Виктор Александрович	Долевая собственность, № 34-34-06/018/2006-358 от 09.07.2006 г., № 34:16:000000:86-34/006/2017-74 от 07.12.2017 г.	1700/219230 + 1700/219230
22	Мазлова Елизавета Пантелеевна	Долевая собственность, № 34:16:000000:86-34/006/2017-75 от 07.12.2017 г.	3400/219230
23	Милованов Петр Васильевич	Долевая собственность, № 34-34-06/018/2006-332 от 08.07.2006 г., № 34:16:000000:86-34/119/2018-100 от 11.12.2018 г.	1700/219230 + 1700/219230
24	Милованова Любовь Павловна	Долевая собственность, № 34-34-06/018/2006-332 от 08.07.2006 г.	1700/219230
25	Митин Александр Сергеевич	Долевая собственность, № 34-34-06/018/2006-332 от 08.07.2006 г.	1700/219230
26	Митина Зинаида Ивановна	Долевая собственность, № 34-34-06/018/2006-332 от 08.07.2006 г.	1700/219230
27	Персидская Надежда Александровна	Долевая собственность, № 34-34-06/018/2006-334 от 08.07.2006 г.	1700/219230
28	Персидский Михаил Юрьевич	Долевая собственность, № 34-34-06/018/2006-336 от 08.07.2006 г.	1700/219230
29	Попов Анатолий Александрович	Долевая собственность, № 34-34-06/018/2006-336 от 08.07.2006 г., № 34:16:000000:86-34/119/2020-123 от 11.02.2020 г.	1700/219230 + 1700/219230
30	Попов Василий Михайлович	Долевая собственность, № 34-34-06/018/2006-336 от 08.07.2006 г.	1700/219230
31	Попов Виктор Михайлович	Долевая собственность, № 34-34-06/018/2006-336 от 08.07.2006 г., № 34-34-06/003/2010-858 от 11.05.2010 г.	1700/219230 + 3400/219230
32	Попов Михаил Ванифатович	Долевая собственность, № 34:16:000000:86-34/006/2017-58 от 17.10.2017 г.	3400/219230
33	Попов Сергей Григорьевич	Долевая собственность, № 34-34-06/018/2006-335 от 08.07.2006 г.	1700/219230
34	Попов Сергей Михайлович	Долевая собственность, № 34:16:000000:86-34/006/2017-54 от 17.10.2017 г., 34:16:000000:86-34/119/2020-127 от 11.02.2020 г.	1700/219230 + 1700/219230

35	Попова Любовь Ивановна	Долевая собственность, № 34-34-06/018/2006-334 от 08.07.2006 г.	1700/219230
36	Романовская Нина Михайловна	Долевая собственность, № 34-34-06/018/2006-334 от 08.07.2006 г.	1700/219230
37	Романовский Василий Константинович	Долевая собственность, № 34-34-06/018/2006-333 от 08.07.2006 г.	1700/219230
38	Семенов Виктор Степанович	Долевая собственность, № 34-34-06/018/2006-332 от 08.07.2006 г.	1700/219230
39	Семенова Валентина Ивановна	Долевая собственность, № 34-34-06/018/2006-332 от 08.07.2006 г.	1700/219230
40	Сигаева Любовь Даниловна	Долевая собственность, № 34-34-06/018/2006-380 от 14.07.2006 г.	3400/219230
41	Сидоров Алексей Тимофеевич	Долевая собственность, № 34:16:000000:86-34/119/2020-130 от 18.03.2020 г.	3400/219230
42	Толмачев Анатолий Иванович	Долевая собственность, № 34-34-06/018/2006-358 от 09.07.2006 г.	1700/219230
43	Толмачев Георгий Анатольевич	Долевая собственность, № 34-34-06/018/2006-358 от 09.07.2006 г.	1700/219230
44	Толмачева Елена Григорьевна	Долевая собственность, № 34-34-06/018/2006-358 от 09.07.2006 г.	1700/219230
45	Толмачева Нина Павловна	Долевая собственность, № 34-34-06/018/2006-357 от 09.07.2006 г.	3400/219230
46	Топилин Валерий Алексеевич	Долевая собственность, № 34-34-06/018/2006-357 от 09.07.2006 г.	1700/219230
47	Туркот Алексей Дмитриевич	Долевая собственность, № 34:16:000000:86-34/006/2017-70 от 01.11.2017 г., № 34:16:000000:86-34/119/2020-155 от 10.06.2020 г., № 34:16:000000:86-34/125/2021-163 от 28.05.2021 г.	1133/219230 + 1700/219230 + 1700/219230
48	Цыканова Наталья Васильевна	Долевая собственность, № 34:16:000000:86-34/006/2018-84 от 22.05.2018 г.	1700/219230
49	Шалыгин Александр Григорьевич	Долевая собственность, № 34-34-06/018/2006-380 от 14.07.2006 г.	1700/219230
50	Шибитов Николай Васильевич	Долевая собственность, № 34-34-06/049/2008-349 от 30.12.2008 г.	1700/219230

Приложение № 2

к протоколу общего собрания участников долевой собственности на земельный участок из земель сельскохозяйственного назначения с кадастровым номером 34:16:000000:86, общей площадью 19 043 600 кв.м., расположенный по адресу: обл. Волгоградская, р-н Михайловский, Раздорский с/с, от 10 сентября 2021 г.

Перечень собственников земельных участков, образуемых в соответствии с проектами межевания земельных участков.

Перечень собственников земельного участка 34:16:000000:86:ЗУ1 площадью 18 547 100 кв.м.:

№ п/п	Фамилия, Имя Отчество	размер доли в праве долевой собственности на зем участок 19 043 600 кв.м.
1	Березина Валентина Васильевна	480/219230 + 1700/219230
2	Берникова Раиса Михайловна	1700/219230
3	Бондаренко Марина Алексеевна	480/219230
4	Борисов Иван Петрович	1700/219230
5	Бугай Александр Борисович	2267/219230
6	Васильева Галина Васильевна	3400/219230 + 1700/219230
7	Васильева Нина Семеновна	1700/219230 + 1700/219230
8	Вершинина Наталья Александровна	3400/219230
9	Гуреева Людмила Владимировна	1700/219230
10	Денисова Галина Анатольевна	2975/219230 + 1700/219230
11	Денисова Галина Викторовна	1700/219230 + 1700/219230
12	Денисова Елена Александровна	425/219230
13	Денисова Надежда Михайловна	1700/219230
14	Дундуков Дмитрий Александрович	1700/219230
15	Дундукова Елена Дмитриевна	1700/219230
16	Еронин Александр Алексеевич	1700/219230
17	Еронина Татьяна Ивановна	1700/219230 + 85/21923
18	Железников Александр Владимирович	1700/219230 + 1700/438460 + 1700/438460
19	Железников Алексей Павлович	1700/219230
20	Железников Владимир Иванович	1700/219230 + 85/21923
21	Железникова Валентина Ивановна	1700/219230 + 1700/219230
22	Железникова Нина Никитична	1700/219230
23	Железникова Ольга Александровна	1700/219230
24	Жучков Алексей Васильевич	1700/219230
25	Жучкова Юлия Ивановна	1700/219230 + 1700/219230 + 340/65769

26	Илясова Клавдия Алексеевна	1700/219230 + 1700/219230
27	Касенкова Вера Пантелеевна	1700/219230
28	Климова Тамара Дмитриевна	3000/219230
29	Козловцев Иван Яковлевич	1700/219230
30	Козловцева Галина Даниловна	1700/219230
31	Коротков Николай Николаевич	3400/219230
32	Короткова Лидия Васильевна	1700/219230
33	Левин Александр Петрович	3400/219230 + 1700/219230
34	Мазлов Виктор Александрович	1700/219230 + 1700/219230
35	Мазлова Елизавета Пантелеевна	3400/219230
36	Милованов Петр Васильевич	1700/219230 + 1700/219230
37	Милованова Любовь Павловна	1700/219230
38	Митин Александр Сергеевич	1700/219230
39	Митина Зинаида Ивановна	1700/219230
40	Михалев Александр Иванович	1700/219230
41	Персидская Надежда Александровна	1700/219230
42	Персидский Алексей Михайлович	1700/219230
43	Персидский Михаил Юрьевич	1700/219230
44	Попов Анатолий Александрович	1700/219230 + 1700/219230
45	Попов Василий Михайлович	1700/219230
46	Попов Виктор Михайлович	1700/219230 + 3400/219230
47	Попов Михаил Ванифатович	3400/219230
48	Попов Сергей Григорьевич	1700/219230
49	Попов Сергей Михайлович	1700/219230 + 1700/219230
50	Попова Любовь Ивановна	1700/219230
51	Романовская Нина Михайловна	1700/219230
52	Романовский Василий Константинович	1700/219230
53	Семенов Виктор Степанович	1700/219230
54	Семенова Валентина Ивановна	1700/219230
55	Сигаева Любовь Даниловна	3400/219230
56	Сидоров Алексей Тимофеевич	3400/219230
57	Толмачев Анатолий Иванович	1700/219230
58	Толмачев Георгий Анатольевич	1700/219230
59	Толмачева Елена Григорьевна	1700/219230
60	Толмачева Нина Павловна	3400/219230
61	Топилин Валерий Алексеевич	1700/219230
62	Топилин Денис Валерьевич	1700/219230

63	Туркот Алексей Дмитриевич	1133/219230 + 1700/219230 + 1700/219230
64	Цыканова Наталья Васильевна	1700/219230
65	Шалыгин Александр Григорьевич	1700/219230
66	Шевченко Ольга Алексеевна	480/219230
67	Шершнев Василий Иванович	5100/219230
68	Шибитов Николай Васильевич	1700/219230

Перечень собственников земельного участка 34:16:000000:86:3У1 площадью 124 100 кв.м.:

№ п/п	Фамилия, Имя Отчество	размер доли в праве долевой собственности на зем участок 19 043 600 кв.м.
1	Ефремова Марина Ивановна	340/65769

Перечень собственников земельного участка площадью 372 400 кв.м. с кадастровым номером 34:16:000000:86:

№ п/п	Фамилия, Имя Отчество	размер доли в праве долевой собственности на зем участок 19043600 кв.м.
1	Володькина Людмила Григорьевна	1700/219230
2	Объедков Александр Геннадиевич	1700/219230

Приложение № 3

к протоколу общего собрания участников долевой собственности на земельный участок из земель сельскохозяйственного назначения с кадастровым номером 34:16:000000:86, общей площадью 19 043 600 кв.м., расположенный по адресу: обл. Волгоградская, р-н Михайловский, Раздорский с/с, от 10 сентября 2021 г.

Размеры долей в праве общей долевой собственности на земельные участки.**Размеры долей на земельный участок 34:16:000000:86:3У1 площадью 18 547 100 кв.м.:**

№ п/п	Фамилия, Имя Отчество	размер доли в праве долевой собственности на выделяемый зем участок 18 547 100 кв.м.
1	Березина Валентина Васильевна	51/3885
2	Берникова Раиса Михайловна	8/777
3	Бондаренко Марина Алексеевна	11/3885
4	Борисов Иван Петрович	8/777
5	Бугай Александр Борисович	54/3885
6	Васильева Галина Васильевна	24/777
7	Васильева Нина Семеновна	16/777
8	Вершинина Наталья Александровна	16/777
9	Гуреева Людмила Владимировна	8/777
10	Денисова Галина Анатольевна	22/777
11	Денисова Галина Викторовна	16/777
12	Денисова Елена Александровна	2/777
13	Денисова Надежда Михайловна	8/777
14	Дундуков Дмитрий Александрович	8/777
15	Дундукова Елена Дмитриевна	8/777
16	Еронин Александр Алексеевич	8/777
17	Еронина Татьяна Ивановна	12/777
18	Железников Александр Владимирович	16/777
19	Железников Алексей Павлович	8/777
20	Железников Владимир Иванович	12/777
21	Железникова Валентина Ивановна	16/777
22	Железникова Нина Никитична	8/777
23	Железникова Ольга Александровна	8/777
24	Жучков Алексей Васильевич	8/777
25	Жучкова Юлия Ивановна	21/777
26	Илясова Клавдия Алексеевна	16/777
27	Касенкова Вера Пантелеевна	8/777

28	Климова Тамара Дмитриевна	68/3885
29	Козловцев Иван Яковлевич	8/777
30	Козловцева Галина Даниловна	8/777
31	Коротков Николай Николаевич	16/777
32	Короткова Лидия Васильевна	8/777
33	Левин Александр Петрович	24/777
34	Мазлов Виктор Александрович	16/777
35	Мазлова Елизавета Пантелеевна	16/777
36	Милованов Петр Васильевич	16/777
37	Милованова Любовь Павловна	8/777
38	Митин Александр Сергеевич	8/777
39	Митина Зинаида Ивановна	8/777
40	Михалев Александр Иванович	8/777
41	Персидская Надежда Александровна	8/777
42	Персидский Алексей Михайлович	8/777
43	Персидский Михаил Юрьевич	8/777
44	Попов Анатолий Александрович	16/777
45	Попов Василий Михайлович	8/777
46	Попов Виктор Михайлович	24/777
47	Попов Михаил Ванифатович	16/777
48	Попов Сергей Григорьевич	8/777
49	Попов Сергей Михайлович	16/777
50	Попова Любовь Ивановна	8/777
51	Романовская Нина Михайловна	8/777
52	Романовский Василий Константинович	8/777
53	Семенов Виктор Степанович	8/777
54	Семенова Валентина Ивановна	8/777
55	Сигаева Любовь Даниловна	16/777
56	Сидоров Алексей Тимофеевич	16/777
57	Толмачев Анатолий Иванович	8/777
58	Толмачев Георгий Анатольевич	8/777
59	Толмачева Елена Григорьевна	8/777
60	Толмачева Нина Павловна	16/777
61	Топилин Валерий Алексеевич	8/777
62	Топилин Денис Валерьевич	8/777
63	Туркот Алексей Дмитриевич	21/777
64	Цыканова Наталья Васильевна	8/777
65	Шалыгин Александр Григорьевич	8/777

66	Шевченко Ольга Алексеевна	11/3885
67	Шершнев Василий Иванович	24/777
68	Шибитов Николай Васильевич	8/777

Размеры долей на земельный участок 34:16:000000:86:3У1 площадью 124 100 кв.м.:

№ п/п	Фамилия, Имя Отчество	размер доли в праве долевой собственности на выделяемый зем участок 124 100 кв.м.
1	Ефремова Марина Ивановна	целая

Размеры долей на земельный участок площадью 372 400 кв.м. с кадастровым номером 34:16:000000:86:

№ п/п	Фамилия, Имя Отчество	размер доли в праве долевой собственности на зем участок 372 400 кв.м.
1	Володькина Людмила Григорьевна	1/ 2
2	Объедков Александр Геннадиевич	1/ 2

Прошито и
Пронумеровано
На 21 листов листах
«10» сентября 2021 г.

[подпись]
(подпись)

Дурдина С. В.
(Ф.И.О.)

[подпись]
(подпись)

Абрамова А. О.
(Ф.И.О.)